


Kaardileht nr 6224 (Palivere)




Mäeeraldise ja selle teenindusmaa piiripunktide
koordinaadid

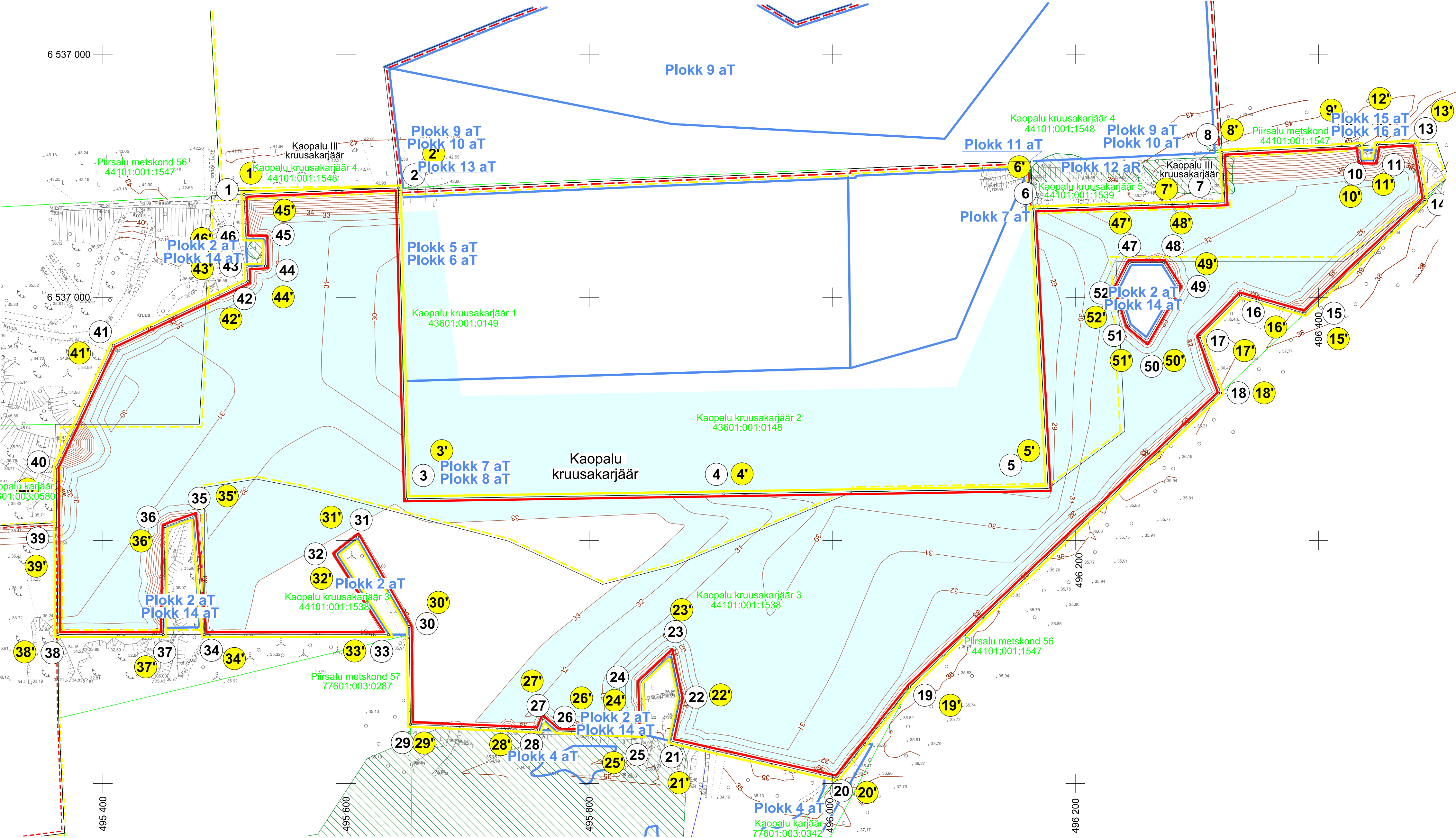
Nr	X	Y
1	6 536 884,64	495 516,02
2	6 536 890,00	495 642,94
3	6 536 634,22	495 649,75
4	6 536 638,34	495 910,85
5	6 536 642,67	496 177,59
6	6 536 872,66	496 165,38
7	6 536 877,71	496 323,14
8	6 536 919,28	496 320,75
9	6 536 924,78	496 433,78
10	6 536 912,14	496 434,55
11	6 536 912,14	496 446,31
12	6 536 925,50	496 448,54
13	6 536 927,01	496 479,62
14	6 536 880,43	496 487,78
15	6 536 796,93	496 388,90
16	6 536 801,75	496 335,91
17	6 536 767,85	496 302,50
18	6 536 721,32	496 319,53
19	6 536 479,41	496 063,70
20	6 536 404,40	496 003,87
21	6 536 434,97	495 867,50
22	6 536 470,33	495 875,00
23	6 536 506,74	495 867,21
24	6 536 483,61	495 842,48
25	6 536 440,33	495 843,58
26	6 536 443,38	495 773,58
27	6 536 453,32	495 762,26
28	6 536 444,04	495 758,53
29	6 536 448,64	495 653,01
30	6 536 529,18	495 651,95
31	6 536 602,77	495 609,62
32	6 536 588,87	495 591,96
33	6 536 522,51	495 634,87
34	6 536 522,50	495 483,27
35	6 536 619,91	495 474,80
36	6 536 611,42	495 451,11
37	6 536 522,50	495 449,70
38	6 536 522,49	495 362,93
39	6 536 602,74	495 362,10
40	6 536 660,40	495 361,50
41	6 536 760,63	495 408,45
42	6 536 813,16	495 519,09
43	6 536 825,10	495 518,57
44	6 536 825,77	495 533,71
45	6 536 848,77	495 533,31
46	6 536 848,84	495 517,56
47	6 536 828,55	496 244,65
48	6 536 828,55	496 272,64
49	6 536 808,70	496 284,95
50	6 536 764,22	496 259,03
51	6 536 776,69	496 243,80
52	6 536 807,70	496 234,19









Pindala 22,17 ha




Märkused:

- Koordinaadid L-Est 97 süsteemis, kõrgused EH2000 süsteemis.
- Lähtekoordinaadid ja kõrgus: Trimble VRS Now baasjaamade võrk.
- Möödistas OÜ Inseneribüroo STEIGER 28.02.2020 .
- Asendiplaan: Maa-ameti X-GIS kaardirakendus.
- Plaan koostamisel on kasutatud:
 - Kaopalu IV uuringu ruumi topograafiline ja varu arvutuse plaan, OÜ Inseneribüroo Steiger, töö nr 20/2891
- Kasutatud tarkvara: Bentley PowerCivil for Baltics V8i (litsents: 70000661800020).

Objekti nimetus ja aadress	Joonise sisu
Kaopalu IV liivakarjäär Lääne-Nigula vald, Lääne maakond	Korrastatud ala plaan
Loa omanik Lääne Teed OÜ Tehnika 2, Uuemõisa, 90401 Lääne maakond kontor@lteed.ee	Graafiline lisa 3/3 Mõõtkava 1 : 2000
 OÜ Inseneribüroo STEIGER Männiku tee 104, 11216 Tallinn +372 668 1011, info@steiger.ee	Koostas Tauri Põldema /Allkirjastatud digitaalselt/ Kinnitas Erki Vaguri /Allkirjastatud digitaalselt/
Kuupäev 03.09.2025 Töö nr 24/4715	



-  Mäeeraldise piir, piiripunkt ja piiripunkti number
-  Mäeeraldise teenindusmaa piir, piiripunkt ja piiripunkti number
-  Külgneva mäeeraldise piir
-  Taotletava mäeeraldise piir
-  Taotletava mäeeraldise teenindusmaa piir
-  Ploki piir (aT - aktiivne tarbevaru, aR - aktiivne reservvaru, pT - passiivne tarbevaru, pR - passiivne reservvaru)
-  Katastriüksuse nimi, piir ja tunnus
-  Kaevandamisel jäetava nõlva alumine kontuur

-  Maapinna samakõrgusjoon, m
-  Kaitsevöönd
-  Tekkiv tehiseveekogu abs kõrgusel 33,0 m, pindala 17,0 ha